





CAT

ruta **10**

-  **PUNT D'INICI** - Ctra de Llançà a Figueres Km 20,8.
-  **LLOC D'ARRIBADA** - Ctra de Llançà a Figueres Km 20,8.
-  **DESNIVELL (metres)** - 100m
-  **DURADA (hores i minuts)** - 30min.
(pujada a peu de la carretera al dolmen)
-  **GRAU DE DIFICULTAT** - Mig
-  **TIPUS DE CAMÍ (corriol, pista...)** - Corriol

DESCRIPCIÓ DE L'ITINERARI:

Agafem la carretera de Llançà a Figueres i un cop haurem passat el pont del ferrocarril trobarem un camí a mà esquerra (aproximadament al Km 20,8). El seguim en direcció al mas Pujolar. Un cop passat el camí volteja la Roca Miralles fins a trobar el dolmen.

-  **LLOCS D'INTERÈS:** Dolmen de Roca Miralles



Itinerari a peu
Itinerario a pie
Itinéraire à pied
Walking route



Monument megalític
Monumento megalítico
Monument mégalithique
Megalithic monument

10

LLANÇÀ

rutes per la Mar d'Amunt

- 1 de Llançà a Sant Genís del Terrer
- 2 de Valleta a Sant Silvestre i Sant Genís
- 3 Puig d'Esquers
- 4 Puig d'Esquers (2)
- 5 Carrerada de Sant Pere de Rodes
- 6 Cap de Ras
- 7 Font d'en Falcó
- 8 Llançà Medieval
- 9 Dolmen del mas de la Mata
- 10 Dolmen de Roca Miralles**



ÀREA MUNICIPAL DE TURISME DE LLANÇÀ

Camprodon, 16-18
17490 LLANÇÀ (Costa Brava) GIRONA
Tel. (34) 972 380 855 · Fax (34) 972 121 931
e-mail: turisme@llanca.cat
www.llanca.cat



Ajuntament de Llançà



Generalitat de Catalunya
Departament d'Innovació,
Universitats i Empresa

www.llanca.cat**10**

LLANÇÀ

rutes per la Mar d'Amunt








**10**

Itinerari
Dolmen de Roca Miralles



ES

ruta **10**

-  **PUNTO DE INICIO** - Ctra. de Llançà a Figueres km 20,8.
-  **LUGAR DE LLEGADA** - Ctra. de Llançà a Figueres km 20,8.
-  **DESNIVEL (metros)** - 100m
-  **DURACIÓN (horas y minutos)** - 30min.
(subida a pie de la carretera al dolmen)
-  **GRADO DE DIFICULTAD** - Medio
-  **TIPO DE CAMINO (sendero, pista...)** - Sendero
-  **DESCRIPCIÓN DEL ITINERARIO:**

Cogemos la carretera de Llançà a Figueres y una vez pasado el puente del ferrocarril encontraremos un camino a mano izquierda (aproximadamente en el km 20,8). Lo seguimos en dirección al mas Pujolar. Una vez pasado el camino, daremos la vuelta a la Roca Miralles hasta encontrar el dolmen.


-  **LUGARES DE INTERÉS:** Dolmen de Roca Miralles

FR

route **10**








-  **POINT DE DÉPART** - Route de Llançà à Figueres km 20,8.
-  **POINT D'ARRIVÉE** - Route de Llançà à Figueres km 20,8.
-  **DÉNIVELÉ (mètres)** - 100m
-  **DURÉE (heures et minutes)** - 30min.
(montée à pied de la route jusqu'au dolmen)
-  **DEGRÉ DE DIFFICULTÉ** - Moyen
-  **TYPE DE CHEMIN (sentier, piste...)** - Sentier
-  **DESCRIPTION DE L'ITINÉRAIRE:**

Prendre la route de Llançà à Figueres et après avoir passé le pont du chemin de fer, on trouvera un chemin sur la gauche (au km 20,8 environ). Suivre ce chemin en direction du mas Pujolar. À la fin du chemin, faire le tour du Rocher Miralles jusqu'au dolmen.

-  **LIEUX D'INTÉRÊT:** Dolmen du Rocher Miralles

GB

route **10**

-  **STARTING POINT** - Road from Llançà to Figueres Km 20,8.
-  **POINT OF ARRIVAL** - Road from Llançà to Figueres Km 20,8.
-  **DIFFERENCE IN HEIGHT (metres)** - 100m
-  **TIME-LENGTH (hours and minutes)** - 30 min.
(walk from the road to the dolmen)
-  **GRADE OF DIFFICULTY** - Medium
-  **TYPE OF TRACK (walking-track, wide-track...)** - Walking-track
-  **DESCRIPTION OF ITINERARY:**

Take the road from Llançà to Figueres and once past the railway-bridge, turn left down a track (approximately on Km 20,8). Follow this track toward mas Pujolar (farmhouse) Past the farmhouse, the track runs along the flank of the Roca Miralles hill and leads straight to the dolmen.

-  **SITES OF INTEREST:** Dolmen of Roca Miralles

